



## Le château (Aujols)

### » Découvrir



Le château : la façade nord

Situées sur un pech du causse de Lalbenque, les ruines de l'ancien repaire médiéval témoignent encore de la **puissance des seigneurs d'Aujols, les Cardaillac**. Il ne subsiste pourtant de cet édifice du **13e siècle** que quelques murs, dont un percé d'une remarquable **claire-voie dotée d'oculus** et couronné d'un crénelage.

Le château des Cardaillac-Bioule est une étonnante bâtisse occupant la partie haute du bourg d'Aujols. Ce dernier, curieusement réparti entre deux lieux distincts, l'église et le château d'un côté et l'immense lavoir de l'autre, se compose par ailleurs de mas disséminés sur le causse.

De ce repaire construit au cours de la **seconde moitié du 13e siècle**, il ne subsiste la façade occidentale en partie aveugle, ainsi que la façade principale couronnée de créneaux.

Cette élévation tronquée à l'Est s'étendait à l'origine vers l'église avec laquelle elle était sans doute contiguë.

Les pièces du rez-de-chaussée desservies par **deux portes en arcade brisée** étaient faiblement éclairées par des baies rectangulaires. C'étaient là des pièces de dépendance, alors que l'habitation était disposée à l'étage.

On trouvait donc à ce niveau la **grande salle** (l'*aula*, pièce de réception, de justice mais aussi de la vie privée) marquée par une **claire-voie** qui l'ouvrait largement sur l'extérieur : les baies qui se succèdent sont pourvues d'un meneau soutenant un linteau droit au-dessus duquel un tympan est orné au centre par un *oculus* ajouré d'un trilobe ou d'un quadrilobe.

Dans la partie haute de la façade s'enchaînent **créneaux et merlons**, à l'arrière desquels se trouvait une galerie ou la pente de la toiture. Devant, une série de trous de poutre pourrait indiquer la présence d'une galerie ou d'un hourd.

### » En savoir plus

On peut présumer que le château d'Aujols, connu aujourd'hui sous le nom *Les Créneaux*, fut progressivement abandonné dès le début du 16e siècle et laissé à l'état de ruine à partir du 18e siècle, avant qu'une nouvelle habitation ne s'y installe conservant en l'état les deux façades de la demeure médiévale.

### Histoire de la seigneurie d'Aujols

Il y aurait eu à l'origine sur le site d'Aujols un prieuré dépendant du chapitre de Cahors construit auprès de l'église Saint-Jean-Baptiste.

Il semblerait que cet édifice du culte, en grande partie reconstruit au 19e siècle, ait été contigu au château des Cardaillac, édifié ici au cours de la seconde moitié du 13e siècle comme semble l'indiquer un acte de 1310 indiquant que les paroissiens étaient obligés de traverser le château pour se rendre à la messe.

La première mention du fief tenu par les Cardaillac-Bioule date de 1252, lorsque Bertrand de Cardaillac-Bioule hommage au chapitre de Cahors pour diverses seigneuries dont celle d'Aujols. D'autres hommages furent rendus, toujours en faveur du chapitre de Cahors, par ses descendants, Bertrand II puis Hugues, respectivement en 1316 et 1339.

La situation d'Aujols à la fin de la guerre de Cent Ans n'était pas bien différente de celle de la plupart des villages quercynois : ce petit bourg florissant était, selon les textes, dévasté, ruiné et abandonné par ses habitants.

En 1455, Jean de Cardaillac-Saint-Cirq, coseigneur d'Aujols, accensa à nouveau la seigneurie (facilités fiscales, concessions de terre, ...) afin d'encourager la venue de nouveaux habitants : 25 nouveaux feux prirent alors possession des lieux.

Les Cardaillac conservèrent la seigneurie jusqu'au 16e siècle. Jacques de Cardaillac, sénéchal du Quercy, coseigneur de Saint-Cirq, seigneur de Cieurac, de Biars et de Concots, hommageait encore pour Aujols en 1503 ; tout comme quelques années plus tard en 1543 Antoine de Cardaillac, son fils.

La veuve de son fils, Antoinette de Paluels, vendit aux consuls des rentes qu'elle possédait alors dans les paroisses d'Aujols et de Laburgade. Une partie d'Aujols avait été cependant cédée à la famille Dayrac dès 1520. Au 17e siècle, Antoine de Fontanges vendait tous ses droits et le château à Mademoiselle de Vanis.

Valérie Rousset, novembre 2004.

#### » Données issues de l'inventaire

**Datation** : 2ème moitié 13e siècle

**Style artistique** : Gothique

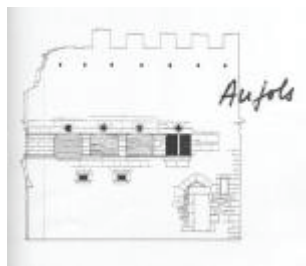
**Protection juridique** : inscrit au titre immeuble

**Propriétaire** : propriété d'une personne privée

**Classification patrimoniale** : Architecture des châteaux et sites fortifiés

**Mots clés** : château ; repaire ; porte ; fenêtre

#### » Album d'images



Le château : la façade nord



Le château : revers de la façade nord




Le château : revers de la façade nord, restitution, coupe sur la façade, plan




Le château : la façade nord



L'église néo-médiévale et l'extrémité gauche interrompue de la façade nord du château




Le château : la claire-voie de la façade nord




Le château : détail des fenêtres du premier étage de la façade nord



Le château : arcade médiévale remaniée au rez-de-chaussée de la façade nord



Le château : détail des




**Le château : vestiges d'un départ d'arcade sur l'extrémité gauche du rez-de-chaussée de la façade nord**



**Le château : la façade latérale ouest**

**créneaux sur le revers de la façade nord**




**Le château : les fenêtres géminées murées, vues depuis le revers de la façade nord**



**Le château : embrasures des fenêtres géminées et leurs coussièges en pierre sur le revers de la façade nord**



**Le château : jours éclairant les pièces du rez-de-chaussée et coussièges des fenêtres de l'étage, vus depuis le revers de la façade nord**



**Le château : embrasure intérieure de la porte du rez-de-chaussée de la façade nord**



**Le château : placard mural et fenêtre géminée à oculus quadrilobé, vus de l'intérieur de la pièce du premier étage**

#### » Accès au site

**Comment s'y rendre ? :**

De Cahors, prendre la D911 en direction Limogne, puis bifurquer 7 km plus loin à droite sur la D10 vers Aujols. Dans le bourg, rejoindre l'église qui se trouve après le lavoir. Les ruines du château se situent en bordure de la place.

**Utiliser la carte IGN au 1 : 25 000 :**

21390 Série Bleue

#### » Cartographie

**Zone :** Lambert 2 étendu

**X :** 537502

**Y :** 1934156

#### » Adresse administrative

**Commune :** Aujols

**Canton :** Lalbenque

**Pays :** Parc Naturel Régional des Causses du Quercy

**Adresse :** Le bourg, 46090 AUJOLS

**Entité géographique :** Causse de Lalbenque

#### » Visites

Ce monument est un édifice privé, non visitable, par conséquent visible uniquement depuis la voie publique.

#### » Bibliographie (ouvrages généraux et publications spécialisées)

Alauzier d' Louis, "Le dénombrement de 1504 en Quercy pour le ban et l'arrière-ban", in *Bulletin de la Société des Etudes du Lot*, 1984 et 1985 :

informations relatives à la seigneurie d'Aujols : avril-juin 1984, page 81, juillet-septembre 1984, page 215, octobre-décembre 1984, page 259, janvier-mars 1985, page 31.

Chantraine Colette, *Les Causses du Quercy (Rocamadour, Padirac, Martel, Caylus)*, Martel, Editions du Laquet, Collection "Guides Tourisme et Patrimoine", 1995, 104 pages : notice sur la commune d'Aujols, page 21.

Daymard Joseph, "Quelques renseignements sur l'église d'Aujols. Compte-rendu fait à la séance du 25 juillet 1904", in *Bulletin de la Société des Etudes du Lot*, tome 24, 1904, page 261.

Didon Catherine, *Châteaux, manoirs et logis. Le Lot*, Editions Association Promotion Patrimoine, 1996, page 309.

Lartigaut Jean, *Le Quercy après la guerre de Cent Ans. Aux origines du Quercy actuel*, Editions Quercy-Recherche, 2001, réédition augmentée de l'ouvrage *Les campagnes du Quercy après la guerre de Cent Ans (vers 1440 - vers 1500)*, Toulouse, 1978, page 545.

#### » Sources et documents d'archives

Albe Edmond chanoine, *Monographies des paroisses du diocèse de Cahors. Aujols*, Archives Diocésaines de Cahors (manuscrit) ou Archives Départementales du Lot (micro-fiches).

Communication de Jean Lartigaut (sources historiques).

© Valérie Rousset pour Conseil Général du Lot - 28/04/2006

une réalisation [www.geosignal.fr](http://www.geosignal.fr)